

ԳՆԱՀԱՏՄԱՆ ԵՎ ԹԵՍՏԱՎՈՐՄԱՆ ԿԵՆՏՐՈՆ

ԱՇԽԱՐՀԱԳՐՈՒԹՅՈՒՆ

ՊԵՏԱԿԱՆ ԱՎԱՐՏԱԿԱՆ
ԵՎ
ՄԻԱՄՆԱԿԱՆ ԶՆՆՈՒԹՅԱՆ

Ո Ւ Ղ Ե Յ Ո Ւ Յ Յ

ԵՐԵՎԱՆ 2012

ՀՏԳ.
ԳՄԴ.
Ա

Կազմողներ՝

ՍԱԶՄԻՄ
ԱՐՄԵՆ
ԼՈՒՍԻՆԵ
ԱՇՈՏ
ՍՈՒՍԱՆՆԱ
ԱՆՆԱ
ՍԱՆԱՍՅԱՆ
ԳՐԻԳՈՐՅԱՆ
ԱՍԼԱՆՅԱՆ
ԽԱՉԱՏՐՅԱՆ
ՍԱՐԳՍՅԱՆ
ՍՄԲԱՏՅԱՆ

Խմբագիր՝

ՍԱԶՄԻՄ
ՍԱՆԱՍՅԱՆ

Ա Աշխարհագրություն: Պետական ավարտական և միասնական
քննության ուղեցույց: Գնահատման և թեստավորման կենտրոն,
2012, 24 էջ:

ԳՄԴ.

ISBN

Ն Ա Խ Ա Բ Ա Ն

«Աշխարհագրություն» առարկայի ուղեցույցի նպատակն է օգնել հանրակրթական դպրոցների շրջանավարտներին և բարձրագույն ուսումնական հաստատությունների դիմորդներին՝ արդյունավետ նախապատրաստվելու պետական ավարտական և միասնական քննությանը, կողմնորոշելու ուսուցիչների գործունեությունն այդ ուղղությամբ: Ուղեցույցում ներառված նյութի թեմատիկ-բովանդակային պայմանները որպես ուղենիշ պիտի ծառայեն քննական առաջադրանքներ և թեստեր կազմողների համար: Ուղեցույցը ներառում է՝

- քննական թեստի հատկորոշիչը,
- պատասխանների լրացման ձևաթուղթը և դրա լրացման կարգը,
- քննական թեստի լրացման վերաբերյալ ցուցումներ և խորհուրդներ,
- քննական առաջադրանքների նմուշներ:

Հատկորոշիչում ներկայացված են քննական թեստի կառուցվածքը, բովանդակային սահմանները, ընդգրկվող առաջադրանքների համամասնական բաշխումն ըստ ներկայացման ձևի, բարդության աստիճանի և ստուգվող գործունեության տեսակների: Սահմանված են քննական թեստի առաջադրանքների կատարմանը հատկացվող ժամանակը և գնահատման չափանիշները:

Աշխարհագրության պետական ավարտական և միասնական քննության համար որպես հիմք և սկզբնաղբյուր են ընդունվում «Աշխարհագրություն» առարկայի ուսումնական ծրագրերը, «Ես և շրջակա աշխարհը»-4, «Բնագիտություն»-5 դասընթացների աշխարհագրական նյութը, դպրոցական դասագրքերը, ինչպես նաև «Աշխարհագրություն» 2013թ. պետական ավարտական և միասնական քննության առաջադրանքների շտեմարանը»:

ԳՐԱԿԱՆՈՒԹՅՈՒՆ

1. Ա. Հովսեփյանի և ուրիշների, «Ես և շրջակա աշխարհը»-4, Մանմար, 2011, 2012
2. Լ. Ալեքսանյան, Ն. Թորոսյան, «Ես և շրջակա աշխարհը» -4, «Աստղիկ Գրատուն», 2011, 2012
3. Հ. Գաբրիելյան, Վ. Պողոսյան, «Աշխարհագրություն», դասագիրք 5-րդ դասարանի համար, Եր., 1996, 2000
4. Ա. Գրիգորյան, Վ. Պողոսյանի և ուրիշների, «Բնագիտություն 5», դասագիրք 5-րդ դասարանի համար, Եր., 2007
5. Գ. Պետրոսյան, Լ. Սահակյանի և ուրիշների, «Բնագիտություն 5», դասագիրք 5-րդ դասարանի համար, Եր., 2007
6. Մ. Իսկանդարյանի և ուրիշների, «Մայրցամաքների և օվկիանոսների աշխարհագրություն», դասագիրք 6-րդ դասարանի համար, Եր., 1996, 2000, 2007
7. Ա. Հովսեփյան, Ա. Գրիգորյան, Մ. Մանասյան «Մայրցամաքների և օվկիանոսների աշխարհագրություն», դասագիրք 6-րդ դասարանի համար, Եր., 2007
8. Գ. Ավագյան, Ռ. Մարգարյան, «Աշխարհագրություն», դասագիրք 7-րդ դասարանի համար, Եր., 1999
9. Լ. Վալեսյանի և ուրիշների, «Հասարակական աշխարհագրություն: Աշխարհ», դասագիրք 7-րդ դասարանի համար, Եր., 2007
10. Ռ. Մարգարյան, Ս. Օհանյան, «Աշխարհագրություն», դասագիրք 7-րդ դասարանի համար, Եր., 2007
11. Գ. Ավագյան, Ռ. Մարգարյան, «Աշխարհագրություն», դասագիրք 8-րդ դասարանի համար, Եր., 1999
12. Լ. Վալեսյանի և ուրիշների, «Հասարակական աշխարհագրություն: Տարածաշրջաններ և պետություններ», դասագիրք 8-րդ դասարանի համար, Եր., 2008
13. Ռ. Մարգարյան, Ս. Օհանյան, «Աշխարհագրություն», դասագիրք 8-րդ դասարանի համար, Եր., 2008
14. Լ. Վալեսյանի և ուրիշների, «Աշխարհագրություն: Հայաստան», դասագիրք 9-րդ դասարանի համար, Եր., 2009

15.Ա. Խոյեցյան, Գ. Սկրտչյան, «Հայաստանի աշխարհագրություն», դասագիրք 9-րդ դասարանի համար, Եր., «Արևիկ» 2009

16.Մ. Մանասյան և ուրիշներ, «Աշխարհագրություն 10», «Չանգակ-97» Եր., 2010

17.Ա. Պոտոսյան և ուրիշներ, «Աշխարհագրություն 11», «Չանգակ-97» Եր., 2010

18. Մ. Մանասյան և ուրիշներ, «Աշխարհագրություն 12», «Չանգակ-97» Եր., 2011

19. «Աշխարհագրություն 99», բուհական ընդունելության քննության հարցարան, Եր., «Չանգակ-97», 1999

20. Մ. Մանասյան և ուրիշներ, «Աշխարհագրության ընթացիկ գնահատման առաջադրանքների նմուշների ժողովածու», ուսումնասովանողական ձեռնարկ, Եր., 2007

ՔՆՆԱԿԱՆ ԹԵՍԻ ՀԱՏԿՈՐՈՇԻՉԸ

1. Բնական թեստի կառուցվածքը

Բնական թեստը ներառում է 80 առաջադրանք և բաղկացած է երկու՝ Ա և Բ մակարդակներից: Ա մակարդակը պարունակում է 50 առաջադրանք (1-50-րդ), Բ մակարդակը՝ 30 առաջադրանք (51-80- րդ):

Ամփոփիչ ատեստավորման համար հանրակրթական դպրոցի շրջանավարտների պատրաստվածության մակարդակի ստուգումն իրականացվում է Ա մակարդակով, իսկ բարձրագույն ուսումնական հաստատություններ ընդունվելու համար՝ Ա և Բ մակարդակներով:

Բնական թեստի յուրաքանչյուր առաջադրանք դասակարգվում է հետևյալ հատկանիշներով.

- ըստ դասընթացի բաժինների և թեմաների,
- ըստ ներկայացման ձևի,
- ըստ բարդության աստիճանի,
- ըստ ստուգվող գործունեության տեսակի:

2. Առաջադրանքների բաշխումն ըստ դասընթացի բաժինների և թեմաների

Թեստը պարունակում է աշխարհագրության դպրոցական ծրագրի բոլոր բաժինները հետևյալ **մոտավոր** համամասնություններով.

1. Ընդհանուր տեղեկություններ Երկիր մոլորակի մասին - 9%
2. Աշխարհագրական թաղանթ - 17%
3. Մայրցամաքներ և օվկիանոսներ - 18%
4. Հասարակական աշխարհագրություն: Աշխարհ - 14%
5. Տարածաշրջաններ և երկրներ - 18%
6. Հայաստանի աշխարհագրություն - 17%
7. Բնություն-հասարակություն փոխհարաբերությունները, մարդկության համամոլորակային հիմնախնդիրները - 7%

Թեստի Ա մակարդակում տրված են աշխարհագրական թաղանթի բոլոր ոլորտների (քարոլորտ, ջրոլորտ, մթնոլորտ,

կենսոլորտ) և մայրցամաքների, ինչպես նաև հասարակական աշխարհագրության հիմնական բաժինների (աշխարհի քաղաքական քարտեզ, աշխարհի բնակչություն, համաշխարհային տնտեսություն, պետություններ), Հայաստանի (Հայկական լեռնաշխարհ, Հայաստանի Հանրապետություն, Լեռնային Ղարաբաղի Հանրապետություն), բնություն-հասարակություն փոխհարաբերությունների, մարդկության համամոլորակային հիմնախնդիրների վերաբերյալ առաջադրանքներ:

Թեստի Բ մակարդակում նույնպես ներկայացված են «Աշխարհագրության» դպրոցական ծրագրի բոլոր 7 բաժինները և հիմնական թեմաները: Զննական թեստի Ա և Բ մակարդակներում, ըստ բաժինների և թեմաների առաջադրանքների քանակը որոշելիս, հաշվի է առնված դպրոցական ծրագրերով դրանց հատկացված ժամաքանակների համամասնությունը:

3. Առաջադրանքների բաշխումն ըստ ներկայացման ձևի

Թեստի **Ա մակարդակի** բոլոր առաջադրանքները ընտրովի պատասխանով են: Առաջադրանքներից յուրաքանչյուրի համար տրված է պատասխանի 4 տարբերակ, որոնցից միայն մեկն է ճիշտ: Որպես պատասխան՝ շրջանավարտը նշում է առաջարկվող 4 տարբերակից իր կարծիքով **ճիշտ** տարբերակի համարը:

Բ մակարդակի 30 առաջադրանքներից 25-ը՝ 51-75-րդ առաջադրանքները, ընտրովի պատասխանով են, իսկ 5-ը՝ 76-80-րդը՝ կարճ պատասխանով: Այս խնդիր-առաջադրանքների պատասխանները ոչ բացասական ամբողջ թվեր են: Դրանց պատասխանում պետք չէ նշել չափման միավորը:

4. Առաջադրանքների բաշխումն ըստ բարդության աստիճանի

Թեստը պարունակում է տարբեր բարդության առաջադրանքներ՝ հենքային, միջին բարդության և բարդ:

Ա մակարդակի առաջադրանքներով հիմնականում ստուգվում են շրջանավարտների գիտելիքները **հենքային մակարդակով**՝ հանրակրթական դպրոցի ծրագրով նախատեսված պարտադիր նվազագույն պահանջներին համապատասխան: Այդ առաջադրանքների միջոցով ստուգվում է աշխարհագրական հիմնական փաստերի, աշխարհագրական հասկացությունների, տերմինների ու քարտեզների իմացությունը, աշխարհագրական խնդիր-առաջադրանքների լուծման համար ոչ բարդ գործողություններ կատարելու ունակությունը: Ա մակարդակում առաջադրանքների 70-75%-ը հենքային մակարդակի, իսկ մնացած 25-30%-ը՝ **միջին բարդության առաջադրանքներ** են: Դրանց միջոցով ստուգվում են ծանոթ իրավիճակներում գիտելիքների կիրառման շրջանավարտի կարողությունները և հմտությունները:

Բ մակարդակի առաջադրանքների մոտ 10-15%-ը հենքային մակարդակի են, 65-70%-ը՝ միջին բարդության, իսկ մոտ 20%-ը՝ բարդ հարցեր են: Միջին բարդության առաջադրանքների կատարման համար դիմորդից պահանջվում է համապատասխան գիտելիքներ աշխարհագրական հիմնական հասկացությունների ու տերմինների վերաբերյալ, նա պետք է կարողանա բացահայտել բնական և հասարակական տարբեր երևույթների և օբյեկտների տեղաբաշխման օրինաչափությունները, պատճառահետևանքային կապերը, կարողանա աշխարհագրական տարբեր օբյեկտների և երևույթների ոչ բարդ համադրումով կատարել առաջադրանքը: Միջին բարդության առաջադրանքների միջոցով ստուգվում է դիմորդի ծանոթ և փոքր-ինչ փոփոխված իրավիճակներում նույն կամ տարբեր թեմաներին վերաբերող աշխարհագրական տարբեր գիտելիքներ և հմտություններ կիրառելու կարողությունը:

Բ մակարդակի բարդ առաջադրանքներին պատասխանելու համար դիմորդը պետք է ունենա կայուն գիտելիքներ և փոփոխված կամ նոր իրավիճակներում դրանք կիրառելու հմտություններ,

այսինքն՝ այդ առաջադրանքների կատարման համար պահանջվում է աշխարհագրության տարբեր բաժիններից ու թեմաներից ավելի խորը գիտելիքներ, աշխարհագրական օրինաչափությունների և պատճառահետևանքային կապերի իմացություն, պատրաստվածության բարձր մակարդակ, տրամաբանական վերլուծություն և ստեղծագործական մոտեցում:

5. Առաջադրանքների բաշխումն ըստ ստուգվող գործունեության տեսակների

Թեստում աշխարհագրության ծրագրի թեմաներն ու բաժինները ներկայացված են տարբեր տիպի առաջադրանքներով, որոնցով ստուգվում են գործունեության տարբեր ձևեր, գիտելիքներ և կարողություններ:

Թեստով նախատեսվում է ստուգել գիտելիքները վերարտադրելու և տարբեր իրավիճակներում դրանք կիրառելու շրջանավարտի կարողությունների մակարդակն ըստ գործունեության տարբեր տեսակների:

Գիտելիքների վերարտադրումը ենթադրում է հիմնական աշխարհագրական փաստերի, հասկացությունների, երևույթների, գործընթացների, օրինաչափությունների պատճառահետևանքային կապերի իմացություն:

Գիտելիքների կիրառման կարողությունը ենթադրում է աշխարհագրական երևույթների և գործընթացների բացատրություն և վերլուծություն՝ ծանոթ, փոփոխված և նոր իրավիճակներում:

Թեստի բովանդակությունը պայմանավորված է շրջանավարտի և դիմորդի հետևյալ գիտելիքների և կարողությունների ստուգման անհրաժեշտությամբ.

կարողանալ՝

- քարտեզով և հատակագծով որոշել կետերի հեռավորությունը, ուղղությունը և բարձրությունը, աշխարհագրական օբյեկտների կոորդինատները և տեղադիրքը, կարևոր սոցիալ-տնտեսական և քաղաքական իրադարձությունների վայրերը,

- առանձնացնել և բնութագրել աշխարհագրական օբյեկտների և երևույթների առավել էական հատկանիշները,

- որակական և քանակական մակարդակով վերլուծել բնական և հասարակական երևույթները,

- տալ տարբեր մեծության տարածքների համալիր աշխարհագրական բնութագիրը,

- լուծել խնդիր-առաջադրանքներ բնական և հասարակական տարբեր երևույթների վերաբերյալ,

- կատարել հաշվարկներ՝ օգտվելով քարտեզների, աղյուսակների, սխեմաների, գրաֆիկների տվյալներից,

- հետևություններ անել՝ քարտեզների, գրաֆիկների, սխեմաների տեսքով ներկայացված աշխարհագրական տեղեկատվության տարբեր աղբյուրների վերաբերյալ,

- կատարել աշխարհագրական փոխկապակցված գույգերի համադրում և ընտրություն,

- ընտրել տարբեր հատկանիշներով բնութագրվող աշխարհագրական օբյեկտներն ու երևույթները,

Իմանալ՝

- հիմնական աշխարհագրական հասկացություններն ու տերմինները, փաստերն ու երևույթները,

- աշխարհագրական ուսումնասիրության հիմնական մեթոդները,

- բնական և հասարակական աշխարհագրական երևույթների փոխադարձ կապերն ու տեղաբաշխման օրինաչափությունները,

- մայրցամաքներում, տարածաշրջաններում, պետություններում գտնվող աշխարհագրական տարբեր օբյեկտների տեղադիրքը քարտեզի վրա,

- Հայաստանի Հանրապետության, նրա առանձին մարզերի բնության, բնակչության և տնտեսության հիմնական գծերի և փոխադարձ կապերի մասին,

- բնօգտագործման, շրջակա միջավայրի աղտոտման և պահպանման մասին,

- մարդկության համամոլորակային հիմնախնդիրների մասին:

6. Աշխատանքի կատարմանը հատկացվող ժամանակը

Թեստի Ա և Բ մակարդակների առաջադրանքների կատարման համար հատկացվում է 180 րոպե:

7. Առանձին առաջադրանքների և ամբողջ աշխատանքի գնահատման չափանիշները

Ընտրովի պատասխանով առաջադրանքը համարվում է կատարված, եթե դիմորդի ընտրած պատասխանի համարը համընկնում է ճիշտ պատասխանի հետ:

Կարճ պատասխանով առաջադրանքը համարվում է կատարված, եթե դիմորդի պատասխանը համընկնում է ճիշտ պատասխանի հետ:

Շրջանավարտի հավաքած միավորները սանդղակավորվում են:

8. Լրացուցիչ նյութեր և սարքեր

Քննության ընթացքում թույլատրվում է օգտագործել հաշվիչ:

9. Քննական թեստի ստուգման պայմանները

Համակարգչի միջոցով ստուգվում են միայն դիմորդների լրացրած պատասխանների ձևաթղթերը:

ՊԱՏԱՍԽԱՆՆԵՐԻ ՁԵՎԱԹՈՒՂԹ

2013 թ. Միասական քննություն

Պատասխանների ձևաթուղթ Աշխարհագրություն

ազգանուն

անուն հայրանուն

անձնական համար



Ծեփք ուշադիր

- Լրացրեք միայն սև գելային գրիչով:
- Չեք ընտրած տարբերակի համարին համապատասխանող վանդակում դրեք X նշանը (միևնույն պլանակի մեկից ավելի վանդակներում ցանկացած նշան կհամարվի սխալ):
- Թվերը գրեք հետևյալ տեսքով | 2 3 4 5 6 7 8 9 0

0 5

Թեստ №

1	2	3	4
---	---	---	---

Ա մակարդակ

	1	2	3	4	5	6	7	8	9	10	11	12	13	14	15	16	17	18	19	20	
Պատասխանը	1																				1
	2																				2
	3																				3
	4																				4

	21	22	23	24	25	26	27	28	29	30	31	32	33	34	35	36	37	38	39	40	
Պատասխանը	1																				1
	2																				2
	3																				3
	4																				4

	41	42	43	44	45	46	47	48	49	50	Ա մակարդակում սխալ նշան դրած պատասխանները		1		
Պատասխանը	1										1				
	2										2				
	3										3				
	4										4				

Բ մակարդակ

	51	52	53	54	55	56	57	58	59	60	61	62	63	64	65	66	67	68	69	70	
Պատասխանը	1																				1
	2																				2
	3																				3
	4																				4

	71	72	73	74	75	76					Բ մակարդակում սխալ նշան դրած պատասխանները փոխելու տեղը		1				
Պատասխանը	1					77					1						
	2					78					2						
	3					79					3						
	4					80					4						

Արտադրեք այս նախագատյունը

Ճանաթ էՄ քննություն կարգին:

ՊԱՏԱՍԽԱՆՆԵՐԻ ՉԵՎԱԹՂԹԻ ԼՐԱՑՄԱՆ ԿԱՐԳԸ

Զննության ընթացքում առաջադրանքներին պատասխանելու համար շրջանավարտը պետք է լրացնի պատասխանների ձևաթուղթ, որի ճիշտ լրացումից է նաև կախված շրջանավարտի քննական միավորը:

Թեստի Ա և Բ մակարդակների բոլոր (1-75) ընտրովի պատասխանով առաջադրանքները համարվում են կատարված, եթե դիմորդի ընտրած պատասխանի համարը համընկնում է ճիշտ պատասխանի համարի հետ: Այս առաջադրանքներին պատասխանելիս դիմորդը համապատասխան համարով առաջադրանքի ուղղահայաց սյունակի պատասխանների հնարավոր չորս տարբերակների վանդակներից մեկում պետք է դնի «X» նշանը (տե՛ս նկար 1):

	1
1	<input type="checkbox"/>
2	<input type="checkbox"/>
3	<input checked="" type="checkbox"/>
4	<input type="checkbox"/>

նկ. 1

Բ մակարդակի կարճ պատասխանով առաջադրանքները (76-80-րդ) համարվում են կատարված, եթե դիմորդի ներկայացրած պատասխանը համընկնում է ճիշտ պատասխանի հետ: Այս առաջադրանքներին պատասխանելիս անհրաժեշտ է գրել կարճ պատասխանը՝ յուրաքանչյուրի համար նախատեսված հորիզոնական հինգ վանդակներից յուրաքանչյուրում գրելով մեկ թվանշան: Առաջադրանքի պատասխան կարող է լինել 0-ից 99999-ը ոչ բացասական ամբողջ թվերից որևէ մեկը: Եթե պատասխանը միանիշ թիվ է, ապա այն պետք է լրացնել նշված հինգ վանդակներից

վերջինում՝ բաց թողնելով առաջին, երկրորդ, երրորդ և չորրորդ վանդակները, երկնիշ պատասխանը լրացնել չորրորդ և հինգերորդ վանդակներում՝ բաց թողնելով առաջին երեք վանդակները, եռանիշ պատասխանը լրացնել երրորդ, չորրորդ և հինգերորդ վանդակներում՝ բաց թողնելով առաջին և երկրորդ վանդակները, քառանիշ թիվը լրացնել՝ բաց թողնելով առաջին վանդակը, իսկ հնգանիշ թիվը լրացնել բոլոր հինգ վանդակներում (տե՛ս նկար 2):

76	<input type="text"/>	<input type="text"/>	<input type="text"/>	<input type="text"/>	5
76	<input type="text"/>	<input type="text"/>	<input type="text"/>	5	5
76	<input type="text"/>	<input type="text"/>	5	5	5
76	<input type="text"/>	5	5	5	5
76	5	5	5	5	5

նկ. 2

Ձևաթղթում տրված է սխալ նշված պատասխանն ուղղելու 5 հնարավորություն, որից 3-ը՝ Ա մակարդակում, իսկ 2-ը՝ Բ-ում:

Եթե անհրաժեշտ է փոխել սխալ նշված պատասխանը ընտրովի պատասխանով առաջադրանքներում, ապա դաշտի վերևի հորիզոնական վանդակներում պետք է գրվի առաջադրանքի համարը, իսկ նրանից ներքև գտնվող սյունակի համապատասխան վանդակներից մեկում դրվի «X» նշանը (տե՛ս նկար 3, նկար 4):

Ա մակարդակում սխալ նշված պատասխանները փոխելու տեղը	<input type="text"/>	5
	1	<input type="text"/>
	2	X
	3	<input type="text"/>
	4	<input type="text"/>

նկ. 3

Ա մակարդակում սխալ նշված պատասխանները փոխելու տեղը	<input type="text"/>	15
	1	<input type="text"/>
	2	X
	3	<input type="text"/>
	4	<input type="text"/>

նկ. 4

Սխալ նշված պատասխանը կարճ պատասխան պահանջող առաջադրանքներում փոխելու դեպքում հորիզոնական առաջին երկու վանդակներում գրվում է առաջադրանքի համարը, որից հետո հաջորդ

հինգ վանդակներում լրացվում է պատասխանը՝ կարճ պատասխանի լրացման սկզբունքով (տե՛ս նկար 5):

Բ մակարդակում
սխալ նշված պատասխանները
փոխելու տեղը

8	0			5	0	5
---	---	--	--	---	---	---

նկ. 5

Ձևաթուղթը լրացվում է միայն սև գելային գրիչով:

ԽՈՐՀՈՒՐԴՆԵՐ ԵՎ ՑՈՒՑՈՒՄՆԵՐ

Թեստի առաջադրանքների կատարումը մեծ ուշադրություն է պահանջում:

Խորհուրդ ենք տալիս առաջադրանքները կատարել ըստ հերթականության:

Առաջադրանքի պահանջը ճիշտ հասկանալու համար անհրաժեշտ է նախ ուշադիր կարդալ այն, ապա անցնել ճիշտ պատասխանի ընտրությանը կամ խնդրի լուծմանը: Եթե ձեզ չի հաջողվում որևէ առաջադրանքի անմիջապես պատասխանել, ապա ժամանակը խնայելու նպատակով կարող եք այն բաց թողնել և դրան անդրադառնալ ավելի ուշ կամ ընտրովի պատասխաններով առաջադրանքներում նշել պատասխանի՝ ձեզ ավելի հավանական թվացող տարբերակը:

Հիշեք, որ ընտրովի պատասխաններով առաջադրանքների պատասխաններից միայն մեկն է ճիշտ:

Խելամիտ օգտագործեք ժամանակը: Նախ կատարեք այն առաջադրանքները, որոնց պատասխանները գիտեք: Այդպես դուք ավելորդ ժամանակ չեք վատնի, չեք կորցնի ժամանակի զգացողությունը և թեստի՝ ձեր իմացած մյուս հարցերին պատասխանելու հնարավորությունը: Երբ կավարտեք ձեր իմացած բոլոր հարցերին պատասխանելը, վերադարձեք բաց թողած առաջադրանքներին:

Թեստում 76-80-րդը կարճ պատասխաններով խնդիր-առաջադրանքներ են, որոնց պատասխանները ոչ բացասական ամբողջ թվեր են: Պատասխանները պետք է լրացնել դրանց համար հատկացված տեղում՝ ըստ պահանջվող ձևի:

Խնդիր-առաջադրանքի պատասխանում պետք չէ նշել չափման միավորը:

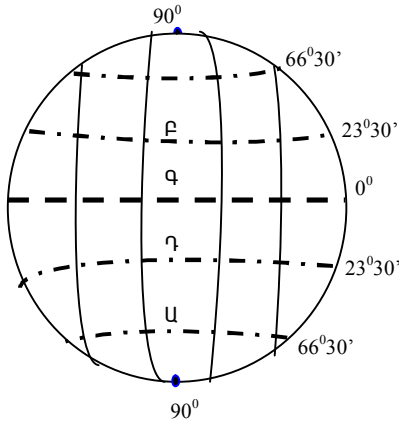
Թեստ-գրքույկի էջերի դատարկ մասերը ազատորեն կարող եք օգտագործել սևագրության համար: ***Թեստ-գրքույկը չի ստուգվում: Ստուգվում է միայն պատասխանների ձևաթուղթը:*** Առաջադրանքները կատարելուց հետո չմոռանաք պատասխաններն ուշադիր և խնամքով նշել պատասխանների ձևաթղթում:

Կրկին հիշեցնենք, որ նաև պատասխանների ձևաթղթի ճիշտ լրացումից է կախված ձեր քննական միավորը:

Թեստային առաջադրանքների նմուշներ

- Նկարում ո՞ր տառով է նշված հարավային արևադարձը:

- 1) Բ
- 2) Գ
- 3) Ա
- 4) Դ



- Երկու քաղաքների միջև իրական հեռավորությունը 150 կմ է: Նրանց միջև եղած հեռավորությունը 1:1.000.000 մասշտաբի քարտեզի վրա կլինի՝

- 1) 150 սմ
- 2) 15 սմ
- 3) 30 սմ
- 4) 45 սմ

- Ո՞ր պնդումն է ճիշտ:


- 1) Աշխարհագրական լայնությունը երկրի մակերևույթի որևէ կետի հեռավորությունն է հասարակածից՝ արտահայտված աստիճաններով:
- 2) Խոշոր մասշտաբի քարտեզների խմբի մեջ մտնում են 1: 1000000-ից ավելի մեծ մասշտաբի քարտեզներ:

- 3) Տարբեր քարտեզներից կազմված գիրքը կոչվում է ուրվագծային քարտեզ:
 - 4) Քարտեզի և գլոբուսի վրա հասարակածին զուգահեռ տարված երևակայական շրջագծերը կոչվում են միջօրեականներ:
- Այն հարթավայրը, որը գտնվում է 0-200 մ բացարձակ բարձրության վրա, կոչվում է՝

- 1) բարձրավայր
- 2) սարահարթ
- 3) ցածրավայր
- 4) դաշտավայր

- Նկարում պատկերված է՝

- 1) հորստ
- 2) գրաբեմ
- 3) պլատֆորմ
- 4) գետսինկլինալ



- Փիղը և ընձուղտը ապրում են՝

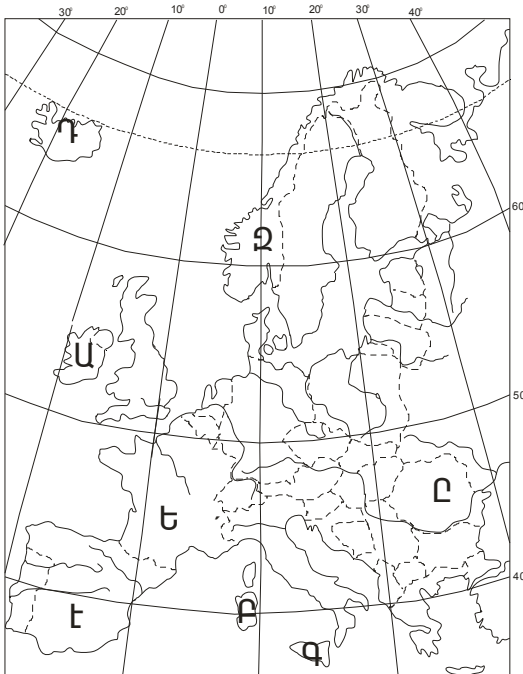
- 1) անապատների զոնայում
- 2) սավանանների զոնայում
- 3) տափաստանների զոնայում
- 4) լայնատերև անտառների զոնայում

- Տրված «նայրցամաք-լեռնագագաթ» զույգերից ո՞րն է ճիշտ:

- 1) Աֆրիկա - Ջոնուրունգմա
- 2) Եվրասիա - Ակոնկագուա
- 3) Անտարկտիդա - Վինսոն
- 4) Հարավային Ամերիկա - Մակ-Կինլի

- Քարտեզի վրա Միցիլիա կղզին ո՞ր տառով է նշված:

- 1) Ա
- 2) Բ
- 3) Գ
- 4) Դ



- **Քարտեզի վրա Իսպանիա պետությունը ո՞ր տառով է նշված:**

- 1) Ե
- 2) Զ
- 3) Է
- 4) Ը

- **Ընտրեք բնության բաղադրիչների միակ ճիշտ գուգորդումը:**

- 1) տայգա - 400-600 մմ- մայրի, խեժափիճի
- 2) անապատներ – 300-400 մմ- օշինդր, կակտուս
- 3) տափաստան - 600-700 մմ- շյուղախոտ, սիզախոտ
- 4) տունդրա - 200 – 300 մմ- կաղնի, բոխի

- **Ընտրեք գետերի և ջրամբարների անվանումների համապատասխանության ճիշտ շարքը:**

- | | |
|-------------|---------------|
| 1. Որոտան | ա. Կեչուտ |
| 2. Արփա | բ. Ապարան |
| 3. Քասախ | գ. Սպանդարյան |
| 4. Ախուրյան | դ. Ախուրյան |

- 1) 1 - ա, 2 - բ, 3 - գ, 4 - դ
- 2) 1 - գ, 2 - ա, 3 - դ, 4 -բ
- 3) 1 - գ, 2 - ա, 3 - բ, 4 - դ
- 4) 1- ա, 2 - դ, 3 - գ, 4 - բ

- **Ընտրեք նշված էլեկտրակայանների ճիշտ շարքը՝ ըստ նրանց հզորությունների նվազման:**

- 1) Հրազդանի ՊՇԷԿ (ՋԷԿ), Հայկական ԱԷԿ, Երևանի ՋԷԿ, Գյումուշի ՋրԷԿ:
- 2) Հրազդանի ՊՇԷԿ (ՋԷԿ), Երևանի ՋԷԿ, Գյումուշի ՋրԷԿ, Հայկական ԱԷԿ:

3) Հրազդանի ՊՇԷԿ (ՋԷԿ), Երևանի ՋԷԿ, Հայկական ԱԷԿ, Գյումուշի ՋրԷԿ:

4) Հայկական ԱԷԿ, Գյումուշի ՋրԷԿ, Հրազդանի ՊՇԷԿ (ՋԷԿ), Երևանի ՋԷԿ:

▪ **Ի՞նչն ընդհանուր չէ Գեղարքունիքի և Շիրակի մարզերի համար:**

1) Գերիշխում է լեռնատափաստանային լանդշաֆտը:

2) Բարձր է ուրբանիզացման մակարդակը:

3) Զգալի տարածում ունեն ռելիեֆի հրաբխային ձևերը:

4) Հացահատիկի մշակությունը բուսաբուծության մասնագիտացման ճյուղ է:

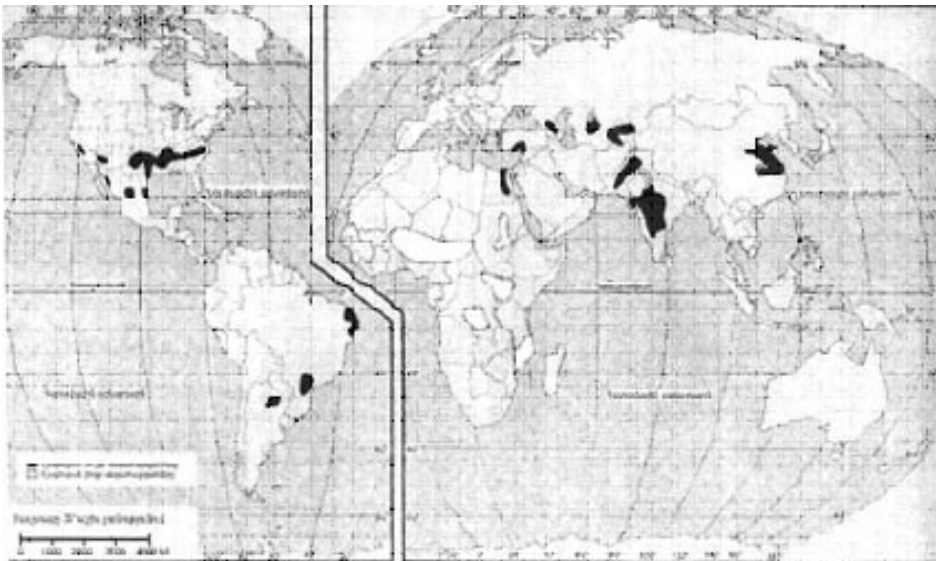
▪ **Ո՞ր մշակաբույսի տարածման շրջաններն են պատկերված նկարում:**

1) արևածաղիկ

2) շաքարի ճակնդեղ

3) բամբակենի

4) ցորեն



- Վայրի աշխարհագրական կոորդինատներն են հս.լ. $35^{\circ} 30'$ և արմ. երկ. 80° : Որոշեք Արեգակի ճառագայթների անկման անկյունը դեկտեմբերի 22-ին:

(77-78-րդ առաջադրանքներ) Գետի ակունքի բացարձակ բարձրությունը 2200 մ է, իսկ գետաբերանինը՝ 1000 մ: Նրա երկարությունը 80 կմ է:

- Որոշեք գետի անկումը:
- Որոշեք գետի թեքությունը:

(79-80-րդ առաջադրանքներ) Երկրի բնակչության թիվը 20 մլն է, քաղաքաբնակների բացարձակ թիվը՝ 14 մլն, երկրի մակերեսը կազմում է 50 հազ. կմ²:

- Որոշեք բնակչության միջին խտությունը:
- Որոշեք ուրբանիզացման մակարդակը:

ԲՈՎԱՆԴԱԿՈՒԹՅՈՒՆ

Նախաբան.....	3
Գրականություն.....	4
Քննական թեստի հատկորոշիչը.....	6
Պատասխանների ձևաթղթի նմուշ	12
Պատասխանների ձևաթղթի լրացման կարգը.....	13
Խորհուրդներ և ցուցումներ.....	16
Առաջադրանքների նմուշներ	17

Գիրքը տպագրված է Գ.նահատման և թեստավորման կենտրոնում:

Տպաքանակը՝ 0000 օրինակ, 24 էջ:

Ք. Երևան, Այգեստան 9/4, հեռ. 57.63.37

Վաճառքի ենթակա չէ:

www.atc.am